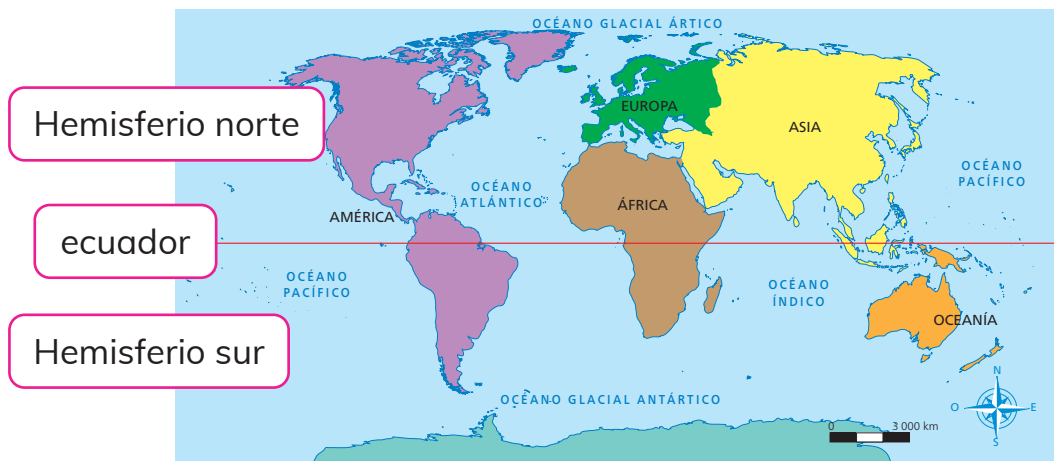


LOS GLOBOS TERRÁQUEOS Y LOS MAPAS

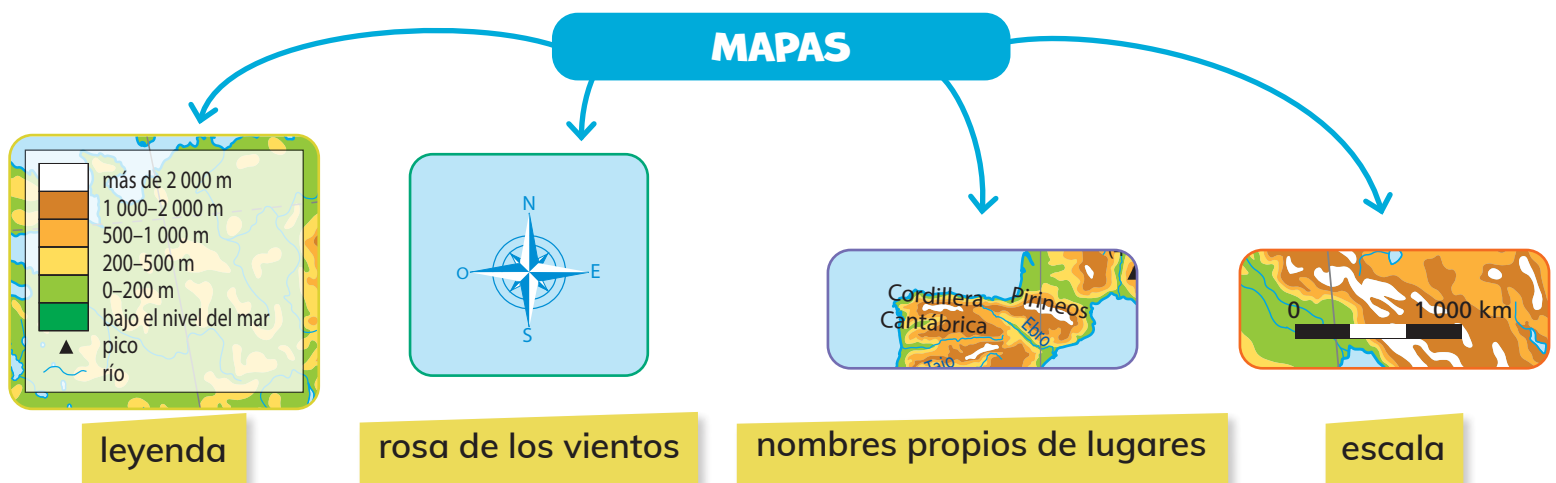
Un **globo terráqueo** es una **esfera** que representa la superficie de la Tierra.



Un **mapa** es una representación **plana** la de Tierra. Un **mapamundi** muestra todos los continentes y los océanos.



LOS ELEMENTOS DE UN MAPA



Los mapas a **pequeña escala** muestran zonas muy grandes. Los mapas a **gran escala** muestran zonas más pequeñas.

LOS TIPOS DE MAPAS

Hay diferentes tipos de mapas.

Mapas políticos

Representan países, regiones, ciudades y capitales.



Mapas físicos

Representan accidentes geográficos, como ríos o montañas.



Mapas temáticos

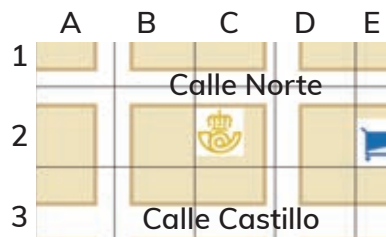
Representan diferentes tipos de información, como por ejemplo, el tiempo.



LOS PLANOS

Planos de calles

Representan las calles de un pueblo o una ciudad. A veces tienen una cuadrícula y coordenadas.



Otros planos

Representan un edificio, una casa o una habitación. Pueden tener muchos detalles.



LA ORIENTACIÓN

Para orientarnos, podemos utilizar una brújula, el Sol o las estrellas.

Una **brújula** muestra los puntos cardinales. La **aguja** siempre apunta al norte.



El **Sol** siempre sale por el este.



La **estrella polar** indica donde está el norte.

